



STATUTÁRNÍ MĚSTO LIBEREC

4. zasedání zastupitelstva města dne: 30. 4. 2015

Bod pořadu jednání:

Majetkoprávní operace - prodej pozemků

Zpracoval: Odbor majetkové správy
odbor, oddělení: oddělení majetkové evidence a dispozic
telefon: 48 524 3312

Schválil: vedoucí oddělení Ivana Roncová
vedoucí odboru Bc. Jaroslav Schejbal

Projednáno: RM dne 20. 1. 2015, 21. 4. 2015

Poznámka:

Předkládá: *p. Tibor Batthyány, v.r.*
primátor statutárního města Liberec
p. Tomáš Kysela, v. r. náměstek primátora

Návrh usnesení

Zastupitelstvo města po projednání

s c h v a l u j e

1. prodej pozemku p.č. 2331/6, k. ú. Liberec o výměře 6 m²
kupujícímu: **ČEZ Distribuce a. s.**, IČ: 24729035, se sídlem Teplická 874/8, Děčín – Děčín
IV-Podmokly, PSČ 405 02, za kupní cenu **17.000,- Kč**, splatnou před podpisem kupní
smlouvy, termín podpisu kupní smlouvy do 90 dnů ode dne schválení majetkoprávní opera
ce zastupitelstvem města

2. prodej pozemku p.č.1495/9, k.ú. Rochlice u Liberce o vým.53 m² kupujícím: **manželé Helena Renčová**, [redacted] a **Josef Renč**, [redacted], oba bytem [redacted], za kupní cenu **55.000,-Kč**, splatnou před podpisem kupní smlouvy, termín podpisu kupní smlouvy do 45 dnů ode dne schválení majetkoprávní operace zastupitelstvem města
3. prodej pozemku p. č. 708/7 (GP č.1331-236/2011 ze dne 25.11.2011, oddělený z poz.p.č.708), k. ú. Růžodol I o vým. 4 m², kupujícím: **JUDr. Helena Müllerová**, [redacted], **Bc. Petr Müller**, [redacted], oba bytem [redacted] za kupní cenu **3.000, - Kč**, splatnou před podpisem kupní smlouvy, termín podpisu kupní smlouvy do 45 dnů ode dne schválení majetkoprávní operace zastupitelstvem města
4. prodej pozemku p. č. 1638/7 (GP č.2535-49/2014 ze dne 26.1.2015 oddělený z poz. p.č.1638/1), k. ú. Ruprechtice o výměře 26 m² kupujícím: **Ing. Petr Sochor**, [redacted] za kupní cenu **21.000, - Kč**, splatnou před podpisem kupní smlouvy, termín podpisu kupní smlouvy do 45 dnů ode dne schválení majetkoprávní operace zastupitelstvem města
5. prodej pozemku p.č. 346/2(GP č.206-54/2012 ze dne 2.11.2012 oddělený z poz.p.č.346/1), k.ú. Rudolfov, o vým. 1 m² kupujícím **Liberecký kraj**, IČ: 70891508, DIČ CZ70891508, se sídlem U Jezu 642/2, 461 80 Liberec, Krajská správa silnic Libereckého kraje, příspěvková organizace se sídlem České mládeže 632/32, 460 06 Liberec 6 IČO 70946078 vedlejší účastník“ nebo „KSS LK“ za kupní cenu **2.000, - Kč**, splatnou do 30ti dnů po obdržení vkladované smlouvy od příslušného katastrálního pracoviště.

a u k l á d á

Tomáši Kyselovi, náměstkovi pro technickou správu majetku města
zajistit provedení všech úkonů spojených se schválenými majetkoprávními operacemi

T: neprodleně

PRODEJ POZEMKŮ

(5 případů)

Formulace všech usnesení byla konzultována s odborem právním a veřejných zakázek

1. kat. území: Liberec

pozemky p.č. 2331/6

zpracovala:	M. Hozáková
kontroloval:	I. Roncová
druh pozemku:	zast. plocha a nádvoří (stavba ve vlastnictví žadatele)
ochrana:	
důvod předložení:	žádost, ČEZ Distribuce a.s.
záměr:	uzavřít smlouvu o smlouvě budoucí kupní na pozemek pod trafostanicí (dodržení závazku – smlouva o smlouvě budoucí kupní, uzavřená dne 21. 1. 2011)
využití dle územ. plánu:	plocha urbanizované zeleně – parky a parkově upravené plochy, pozemek okolo trafostanice
závazky a břemena:	---
pronájem pozemku:	---
zveřejněno:	16.7.2010 – 2.8.2010
zákonná úprava dle:	§ 2128 Obč. zákoníku
UO: 007	výměra:6 m ²
cena dle ZP:	15.550,- Kč
náklady spojené s realizací prodeje (daň z nabytí nemovité věci)	1.000,- Kč
Celková cena:	17.000,- Kč

Stanovisko PS: 31.5.2010
dílní stanoviska: UK: souhlas
RP: souhlas
KS: souhlas
OD: souhlas
ZP: souhlas
SK: souhlas
TS: souhlas

DŮVODOVÁ ZPRÁVA: Společnost ČEZ Distribuce a. s. požádala o odkoupení pozemku pod novou trafostanicí, p.č. 2331/6, k. ú. Liberec). Podkladem pro majetkoprávní vypořádání je Smlouva o uzavření budoucí kupní smlouvy ze dne 21. 1. 2011, ve které byly stanoveny podmínky pro odkoupení pozemku (po vybudování nové transformační stanice) – náklady spojené s uzavřením kupní smlouvy hradí kupující a cena převáděného pozemku bude stanovena na základě znaleckého posudku v době realizace kupní smlouvy.

ZVEŘEJNĚNÍ: 25.2.2015 – 16-3.2015

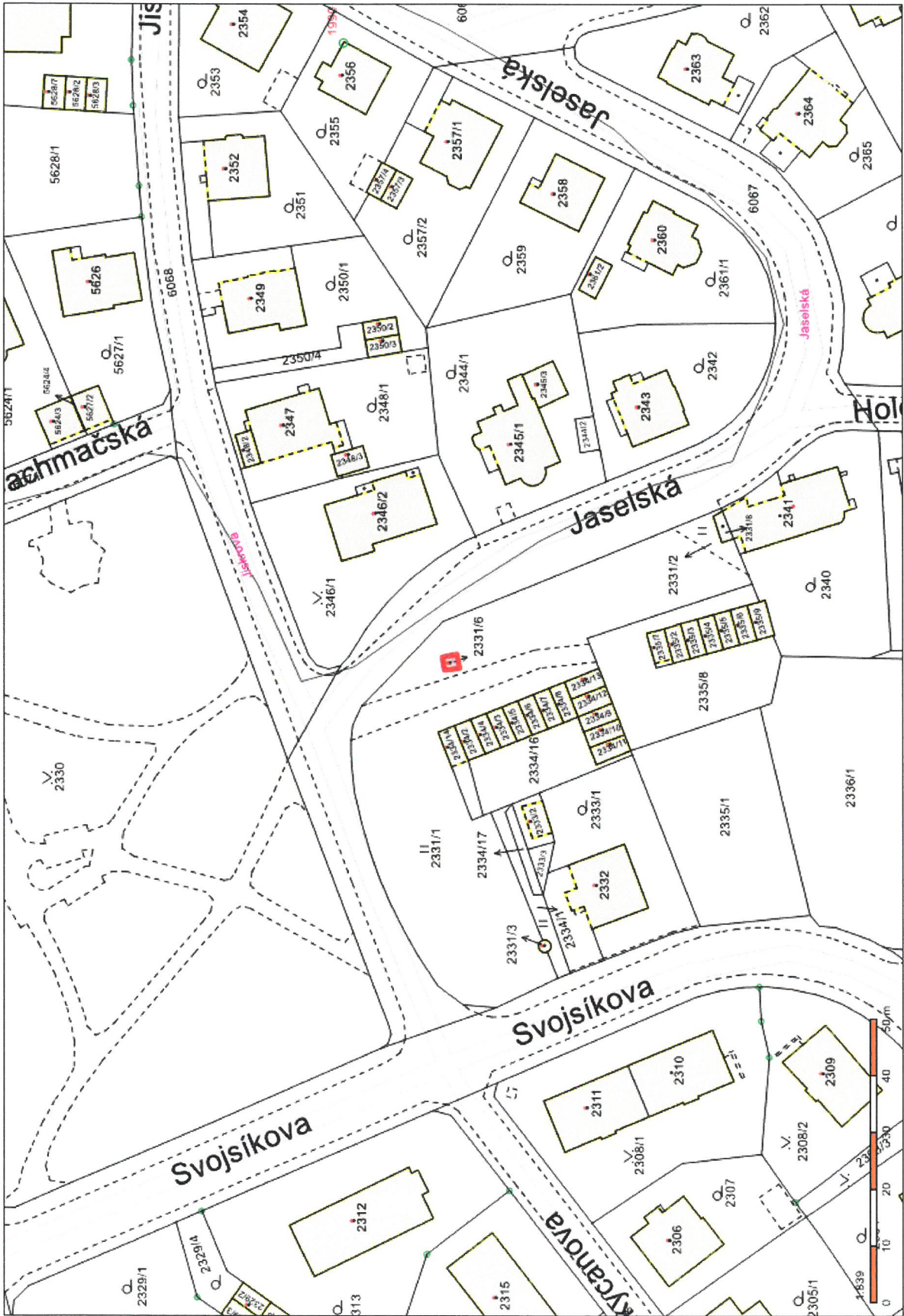
DOPORUČENÍ MSMA: Oddělení majetkové evidence a dispozic prodej pozemku **doporučuje**.

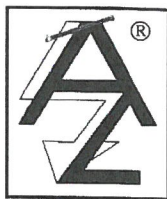
NÁVRH USNESENÍ RM: Rada města dne 7. 4. 2015 **souhlasí** s prodejem pozemku p.č. 2331/6, , k. ú. Liberec o vým. 6 m² kupujícímu:
ČEZ Distribuce a. s., IČ: 24729035,
se sídlem Teplická 874/8, Děčín – Děčín IV-Podmokly, PSČ 405 02

za kupní cenu **17.000,- Kč**
splatnou před podpisem kupní smlouvy, termín podpisu kupní smlouvy do 90 dnů ode dne schválení majetkoprávní operace zastupitelstvem města

NÁVRH USNESENÍ ZM: Zastupitelstvo města dne 30. 4. 2015 **schvaluje** prodej pozemku p.č. 2331/6, k. ú. Liberec o vým. 6 m² kupujícímu:
ČEZ Distribuce a. s., IČ: 24729035,
se sídlem Teplická 874/8, Děčín – Děčín IV-Podmokly, PSČ 405 02

za kupní cenu **17.000,- Kč**
splatnou před podpisem kupní smlouvy, termín podpisu kupní smlouvy do 90 dnů ode dne schválení majetkoprávní operace zastupitelstvem města





AZ Elektrostav, a. s.
Bobnická 2020, 288 01 Nymburk

Statutární město Liberec.

Dr.E.Beneše 1

46059 Liberec 1

Věc: Průvodní dopis


V Nymburku 26.1.2015

Dobrý den,

společnost ČEZ Distribuce, a.s. jako vlastník budovy trafostanice, jenž je umístěna na pozemku č. 2331/6 v kú Liberec, Vás na základě SoBKS žádá o odkoupení pozemku pod touto trafostanicí.

Možnost kontaktu telefonem na čísle 724 013 141 nebo e-mailem na adresu strouhova@az-elektrostav.cz.

Děkujeme Vám za spolupráci
S pozdravem

Lucie Strouhová 
AZ Elektrostav, a.s.
v plné moci od ČEZ Distribuce, a.s.

Příloha: SoBKS
výpis info o stavbě

AZ Elektrostav, a.s.
geodezie a věcná břemena
Bobnická 2020
288 02 Nymburk

statutární město Liberec

Doručeno: 27.01.2015

CJ MML 018707/15

listy:7 přílohy:0



mm1bz59687570

B0265

1 ze 1

AZ Elektrostav = stavby elektrických a optotelekomunikačních zařízení od A až do Z.
Poradenství - projekce – obstaratelství a obchod - výstavba - opravy - údržba - revize
Výroba rozvaděčů - výroba příhradových stožárů a konstrukcí lakování práškovou technologií
Opravy a mytí vozidel a mechanizace - autorizovaný servis terénních vozidel NISSAN

Znalecký posudek č. 6202/52/15

o ceně pozemku parc. č. 2331/6 v kat. území Liberec

Zadavatel posudku: **AZ Elektrostav, a. s., Bobnická 2020, Nymburk, 28801**

Účel posudku: **Ocenění podle stavu ke dni 19.2.2015.**

Vyhotoveno dne: **19.2.2015**

Posudek vypracoval: **Ladislav Němeček, Kněžice 64, 28902**

Úvod

Oceňuje se pozemek parc. č. 2331/6 - zastavěná plocha a nádvoří o výměře 6 m² v katastrálním území 682039 - Liberec, obec 563889 - LIBEREC, okres Liberec. Ocenění se provádí za účelem zjištění ceny k převodu práva vlastnictví podle stavu ke dni 19.2.2015.

Podklady pro vypracování posudku

- výpis z katastru nemovitostí - LV č. 1, pro obec 563889 - LIBEREC a kat. území 682039 - Liberec
- kopie katastrální mapy
- místní šetření konané dne 16.2.2015 za přítomnosti zástupce zadavatele posudku

Oceňovací předpis

Zákon č. 151/1997 Sb., o oceňování majetku ve znění zákonů č. 121/2000 Sb., č. 237/2004 Sb., č. 257/2004 Sb., č. 296/2007 Sb., č. 188/2011 Sb., č. 350/2012 Sb., č. 340/2013 Sb. a č. 303/2013 Sb. a vyhláška č. 199/2014 Sb. ze dne 19. září 2014, kterou se mění vyhláška č. 441/2013 Sb., k provedení zákona o oceňování majetku (oceňovací vyhláška).

Vlastnické právo

Statutární Město Liberec, nám. Dr. E. Beneše 1/1, Liberec I-Staré Město, 46001 Liberec

Nález

Oceňovaná nemovitost se nachází na rovinatém terénu v souvislé městské zástavbě. Obec nemá schválenou cenovou mapu stavebních pozemků. V místě je možnost napojení na inženýrské sítě. Jedná se o stavební pozemek zastavěný stavbou technického vybavení (trafostanice). Oceňuje podle § 4 odst. 1 oceňovací vyhlášky.

POZEMKY

Stavební pozemky

Výpočet ceny stavebního pozemku neoceněného v cenové mapě stavebních pozemků podle § 4 odst. 1. Základní cena se násobí indexem cenového porovnání podle vzorce

$$ZCU = ZC \times I,$$

kde

ZCU základní cena upravená stavebního pozemku,

ZC základní cena stavebního pozemku,

I index cenového porovnání zjištěný podle vzorce $I = I_T \times I_O \times I_P$,

I_T index trhu se určí podle vzorce $I_T = P_6 \times (1 + \sum P_i)$,

P_i hodnota kvalitativního pásma i-tého znaku indexu trhu z přílohy č. 3 tabulky č. 1,

I_O index omezujících vlivů se určí podle vzorce $I_O = 1 + \sum P_i$,

P_i hodnota kvalitativního pásma i-tého znaku indexu omezujících vlivů z přílohy č. 3 tabulky č. 2,

I_P index polohy se určí podle vzorce $I_P = P_1 \times (1 + \sum P_i)$,

P_i hodnota kvalitativního pásma i-tého znaku indexu polohy podle přílohy č. 3 tab. č. 3 nebo 4.

Vyjmenovaná oblast **Liberec 1**

ZC = 3 200,00 Kč/m²

podle § 3 písm. a)

Výpočet indexu cenového porovnání

Výpočet indexu trhu I_T příloha č. 3, tabulka č. 1

Znak číslo	kvalitativní pásmo		P _i
1.	II.	Situace na dílčím trhu s nemovitými věcmi: nabídka odpovídá poptávce	0,00
2.	V.	Vlastnické vztahy: pozemek, jehož součástí je stavba	0,00
3.	II.	Změny v okolí: bez vlivu nebo stabilizovaná území	0,00
4.	II.	Vliv právních vztahů na prodejnost: bez vlivu	0,00
5.	II.	Ostatní neuvedené: bez dalších vlivů	0,00
6.	IV.	Povodňové riziko: zóna se zanedbatelným nebezpečím výskytu záplav	1,00
I _T = 1,00 x (1 + 0,00)			1,00

Výpočet indexu omezujících vlivů pozemku I_O příloha č. 3, tabulka č. 2

Znak číslo	kvalitativní pásmo		P _i
1.	II.	Geometrický tvar pozemku a velikost pozemku: tvar bez vlivu na využití	0,00
2.	IV.	Svažítost pozemku a expozice: do 15 % včetně; ostatní orientace	0,00
3.	III.	Ztížené základové podmínky: neztížené základové podmínky	0,00
4.	I.	Chráněná území a ochranná pásma: mimo chráněné území a ochr. pásmo	0,00
5.	I.	Omezení užívání pozemku: bez omezení užívání	0,00
6.	II.	Ostatní neuvedené: bez dalších vlivů	0,00
I _O = 1 + 0,00			1,00

Výpočet indexu polohy I_P příloha č. 3, tabulka č. 4

Znak číslo	kvalitativní pásmo		P _i
1.		Druh hlavní stavby v jednotném funkčním celku: inženýrské stavby	0,60
2.	I.	Převažující zástavba v okolí pozemku: rezidenční zástavba	0,00
3.	I.	Možnost napojení pozemku na inženýrské sítě: lze napojit	0,05
4.	II.	Dopravní dostupnost k hranici pozemku: příjezd po zpevněné komunikaci	0,00
5.	II.	Parkovací možnosti: dobré parkovací možnosti na veřejné komunikaci	0,00
6.	II.	Výhodnost polohy pozemku z hlediska komerční využitelnosti: bez vlivu	0,00
7.	III.	Vlivy ostatní neuvedené: vlivy zvyšující cenu – preferovaná lokalita	0,30
I _P = 0,60 x (1 + 0,35)			0,81

$I = 1,00 \times 1,00 \times 0,81 = 0,81$ index cenového porovnání

$ZCU = 3\,200,00 \text{ Kč/m}^2 \times 0,81 = 2\,592,00 \text{ Kč/m}^2$

Pol. číslo	Parc. č.	Kultura	výměra pozemku [m ²]	cena pozemku [Kč]
1	2331/6	zastavěná plocha a nádvoří (technická vybavenost)	6	15 552,00
Celkem			6	15 552,00

Cena zjištěná "Stavební pozemky" 15 552,00 Kč

Cena zjištěná souhrnná "POZEMKY" 15 552,00 Kč

Závěrečná rekapitulace

POZEMKY	15 552,00 Kč
STAVBY	0,00 Kč
TRVALÉ POROSTY	0,00 Kč
Celkem	15 552,00 Kč


Celková cena zjištěná podle cenového předpisu zaokrouhlená podle § 50 je

15 550,00 Kč

slovy: patnácttisícpětsetpadesát Kč

V Kněžicích 19.2.2015




Ladislav Němeček
28902 Kněžice 64

IČ 64728021

Znalecká doložka

Znalecký posudek jsem podal jako znalec jmenovaný rozhodnutím Krajského soudu v Praze ze dne 21. 3. 1989, č. j. Spr. 604/88 pro základní obor ekonomika - ceny a odhady nemovitostí. Znalecký úkon je zapsán ve znaleckém deníku pod poř. č. 6202/52/15.



2. PRODEJ NEMOVITOSTÍ PRŮVODNÍ LIST

kat. území: Rochlice u Liberce

pozemek p.č. 1495/6

zpracoval: H.Kaplová
kontroloval: I. Roncová

druh pozemku: zast.plocha a nádvoří
ochrana:
důvod předložení: žádost
záměr: žadatelé vlastní garáž na tomto pozemku – sjednocení vlastnictví
využití dle územ. plánu: plocha dopravy a dopravní vybavenosti – areály řadových garáží, pozemek pod garáží

závazky a břemena: -
pronájem pozemku: ano

prodej dle: Zásad postupu při prodeji pozemků

urbanistický obvod: 095

cenové pásmo/kategorie: III/B

Cena dle interního předpisu: 1360,- Kč/m²

koeficient K3:1,45

jednotková cena: 1972,- Kč/m²
sleva 50%: 990,-Kč/m²

výměra: 53m²

základní cena: 52.470,-Kč

náklady spojené s realizací prodeje: 2.200,-Kč

Celková cena: 55.000,-Kč

Stanovisko PS: 30.9.2014
dílčí stanoviska: SR: souhlas
SM: souhlas
HA: souhlas
OS: souhlas
PO: souhlas
ZP: souhlas
OD:souhlas

DŮVODOVÁ ZPRÁVA: Sjednocení vlastnictví - žadatel vlastní garáž na tomto pozemku

DOPORUČENÍ MSMA: Oddělení majetkové a evidence a dispozic **doporučuje** prodej pozemku formou výběrového řízení s právem přednosti vlastníka garáže na tomto pozemku za cenu 55.000,-Kč za předpokladu vyrovnání nejvyšší nabídky.

VYJÁDŘENÍ KVŘaPN: Komise dne 10.11.2014 bere na vědomí stanovenou cenu pozemku a jeho prodej doporučuje.

NÁVRH USNESENÍ RM: Rada města dne 20.1.2015 **souhlasí** se záměrem prodeje pozemku p.č.1495/6, k.ú. Rochlice u Liberce formou výběrového řízení s právem přednosti vlastníka garáže na tomto pozemku za cenu 55.000,-Kč za předpokladu vyrovnání nejvyšší nabídky.

NÁVRH UNSESENÍ ZM: Zastupitelstvo dne 29.1.2015 **schvaluje** záměr prodeje pozemku p.č.1495/6, k.ú. Rochlice u Liberce formou výběrového řízení s právem přednosti vlastníka garáže na tomto pozemku za cenu 55.000,-Kč za předpokladu vyrovnání nejvyšší nabídky.

TERMÍN ZVEŘEJNĚNÍ: 9.3.2015-8.4.2015

PŘIHLÁŠENÍ K VŘ: 1.manželé Renčovi (právo přednosti)

VYJÁDRĚNÍ RM: Rada města dne 21.4.2015 **navrhuje** prodej nemovitosti:
pozemek p.č. 1495/6, k.ú. Rochlice u Liberce o vým. 53 m²
kupujícímu:

1. manželé **Josef Renč,**
Helena Renčová,

za kupní cenu 55.000 ,-Kč

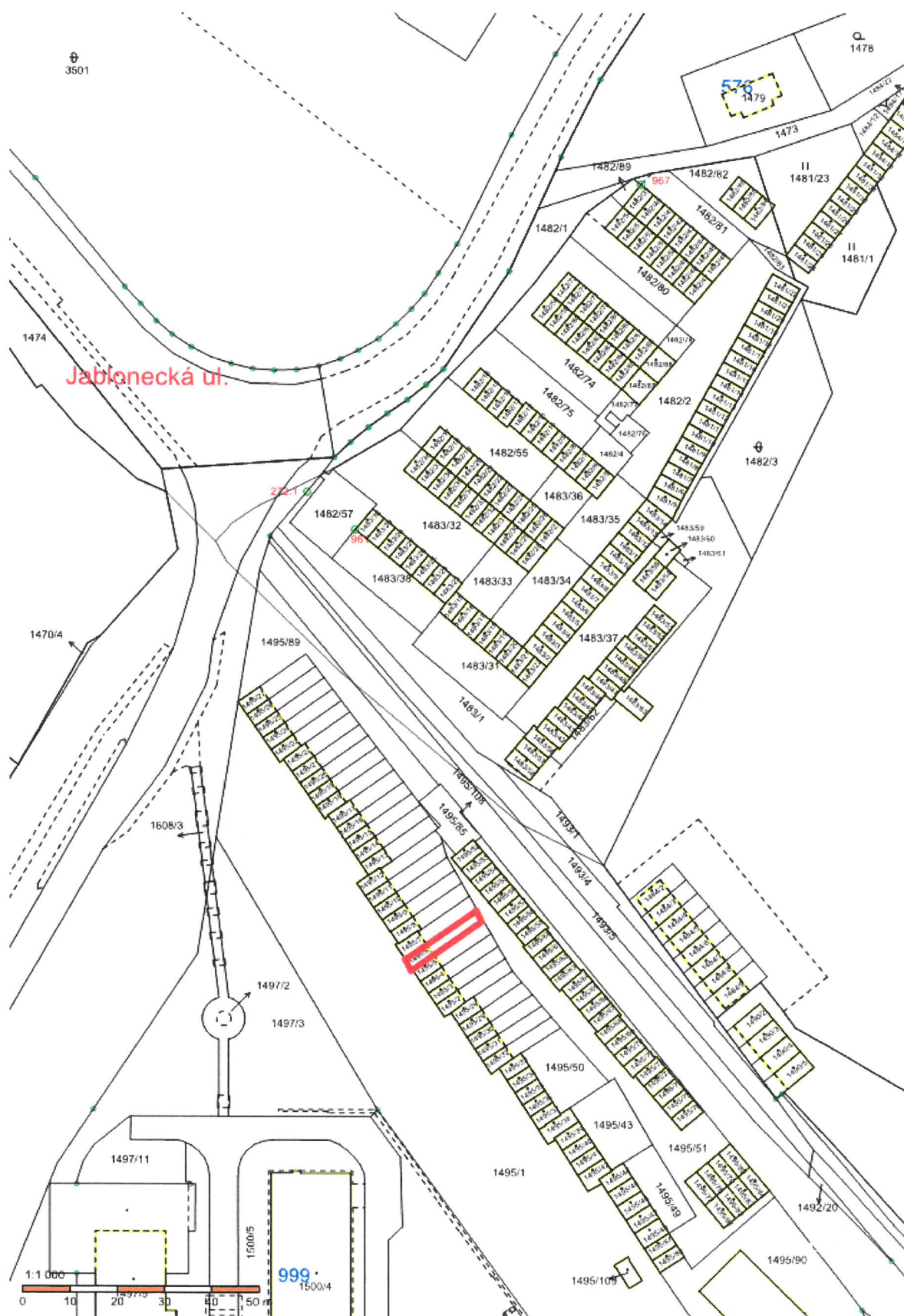
splatnou před podpisem kupní smlouvy, termín podpisu kupní smlouvy do 45 dnů ode dne schválení majetkoprávní operace zastupitelstvem města.

NÁVRH USNESENÍ ZM: Zastupitelstvo města **schvaluje** prodej nemovitosti:
pozemek p.č. 1495/6, k.ú. Rochlice u Liberce o vým. 53 m²
kupujícímu:

1. manželé **Josef Renč,**
Helena Renčová,

za kupní cenu 55.000 ,-Kč

splatnou před podpisem kupní smlouvy, termín podpisu kupní smlouvy do 45 dnů ode dne schválení majetkoprávní operace zastupitelstvem města.



**ŽÁDOST O ODKOUPENÍ POZEMKU VE VLASTNICTVÍ
STATUTÁRNÍHO MĚSTA LIBEREC**

ŽADATEL: MANŽELE

Jméno, příjmení JOSEF RENC [redacted] 415
HELENA RENCŮVA [redacted]

Bydliště [redacted]

TELEFON [redacted]

E-MAIL [redacted]

statutární město Liberec
Doručeno: 01.09.2014
CJ MFL 163587/14
listy: 3 příloh: 0



PŘEDMĚT ŽÁDOSTI:

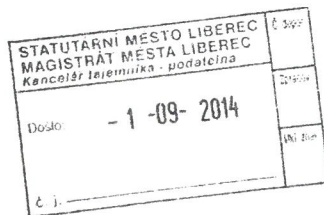
Pozemek parcelní číslo 1495/6
Katastrální území ROCHLICE U LIBEREC

ZDŮVODNĚNÍ ŽÁDOSTI:

NA POZEMKU STAT. MĚSTA LIBEREC MAJE BARAZ
V OS. VLASTNICTVÍ. JDE O SJEDNOUENÍ STAVBY
& POZEMKEM.

V Liberci dne 1.9.2014

Hele Rencová
podpis žadatele



Příloha: Kopie katastrální mapy s vyznačením hranice požadovaného pozemku nebo jeho části



3. PRODEJ NEMOVITOSTÍ PRŮVODNÍ LIST

kat. území: k. ú. Růžodol I pozemek p.č. 708 /7 (oddělený z pozemku p.č. 708)

zpracoval: M. Hozáková
kontroloval: I. Roncová

druh pozemku: ostatní plocha (jiná plocha)
ochrana:
důvod předložení: žádost vlastníka pozemku souvisejícího o vypořádání příploceného pozemku p.č. 708/7 k pozemku p.č. 683/2, k. ú. Růžodol I.
záměr: legalizace stavu
využití dle územ. plánu: plocha dopravy a dopravní vybavenosti – komunikace
cíp zaplaceného pozemku
závazky a břemena: na části pozemku 708/1 věcné břemeno pro ČEZ Distribuce a. s.,
- smlouva o budoucí smlouvě o zřízení věcného břemene pro ČEZ distribuce – uložení kabelového vedení NN a přípojkového pilíře
- smlouva o budoucí smlouvě o zřízení věcného břemene služebnosti inženýrské sítě vodovodní a kanalizační shybky , která bude umístěna na pozemku p.č. 708/1, k. ú. Růžodol I, pro Severočeskou vodárenskou společnost, a. s.
- smlouva o budoucí smlouvě o zřízení věcného břemene pro RWE GasNet, s. r. o. – umístění a provoz plynárenského zařízení na pozemku p.č. 708/1, k. ú. Růžodol

pronájem pozemku: ne
privatizace
dle: Zásad postupu při privatizaci pozemků

urbanistický obvod: 018 cenové pásmo/kategorie: III/F

cena dle interního předpisu: 220,- Kč/m² koeficient K3: 1,15
jednotková cena: 260,- Kč/m² výměra : 4 m²
základní cena: 1.040,- Kč
náklady spojené s realizací prodeje: 1.443,- Kč

Celková cena: 3.000,- Kč

Stanovisko PS: 30. 9. 2014
dílčí stanoviska: HA: souhlas
SR: souhlas
SM: souhlas
ZP: souhlas
SK: souhlas
OS: souhlas
OD: souhlas

DŮVODOVÁ ZPRÁVA: Vlastník pozemku p.č. 683/2, k. ú. Růžodol I žádá o pozemek p.č. 708/7, k. ú. Růžodol I, který je příplocený k pozemku žadatele – legalizace stavu.

DOPORUČENÍ MSMA: Oddělení majetkové evidence a dispozic města **doporučuje** prodej pozemku , formou výběrového řízení s právem přednosti vlastníka pozemku p.č. 683/2, k. ú. Růžodol I.

VYJÁDŘENÍ KVŘaPN: Komise dne 10. 11. 2014 souhlasí se stanovenou cenou pozemku a jeho prodej doporučuje.

NÁVRH USNESENÍ RM: Rada města dne 20. 1. 2015 **souhlasí** se záměrem prodeje pozemku p.č. 708/7 (GP č.1331-236/2011 ze dne 25.11.2011 odděleno z poz.p.č.708), k. ú. Růžodol I o výměře 4 m² formou výběrového řízení s právem přednosti vlastníka pozemku p.č. 683/2, k. ú. Růžodol I, za cenu 3.000,- Kč, za předpokladu vyrovnání nejvyšší nabídky.

NÁVRH USNESENÍ ZM: Zastupitelstvo města dne 29. 1. 2015 **schvaluje** záměr prodeje pozemku p.č. 708/7, (GP č.1331-236/2011 ze dne 25.11.2011 odděleno z poz.p.č.708), k. ú. Růžodol 1 o výměře 4 m² k. ú. Růžodol I formou výběrového řízení s právem přednosti vlastníka pozemku p.č. 683/2, k. ú. Růžodol 1, za cenu 3.000,- Kč, za předpokladu vyrovnání nejvyšší nabídky.

TERMÍN ZVEŘEJNĚNÍ: 9. 3. 2015 – 8. 4. 2015

PŘIHLÁŠENÍ K VŘ: JUDr. Helena a Bc. Petr Müllerovi (právo přednosti)

VYJÁDRĚNÍ RM: Rada města dne 21. 4. 2015 **souhlasí** s prodejem nemovitosti:
pozemek p. č. 708/7 (GP č.1331-236/2011 ze dne 25.11.2011 odděleno z poz..p.č.708),
k. ú. Růžodol I, o výměře 4 m²

kupujícím:

JUDr. Helena Müllerová, [REDACTED]

Bc. Petr Müller, [REDACTED]

za kupní cenu **3.000, - Kč**

splatnou před podpisem kupní smlouvy, termín podpisu kupní smlouvy do 45 dnů ode dne schválení majetkoprávní operace zastupitelstvem města

NÁVRH USNESENÍ ZM: Zastupitelstvo města dne 30. 4. 2015 **schvaluje** prodej nemovitosti:
pozemek p. č. 708/7 (GP č.1331-236/2011 ze dne 25.11.2011 odděleno z poz..p.č.708),
k. ú. Růžodol I o výměře 4 m²

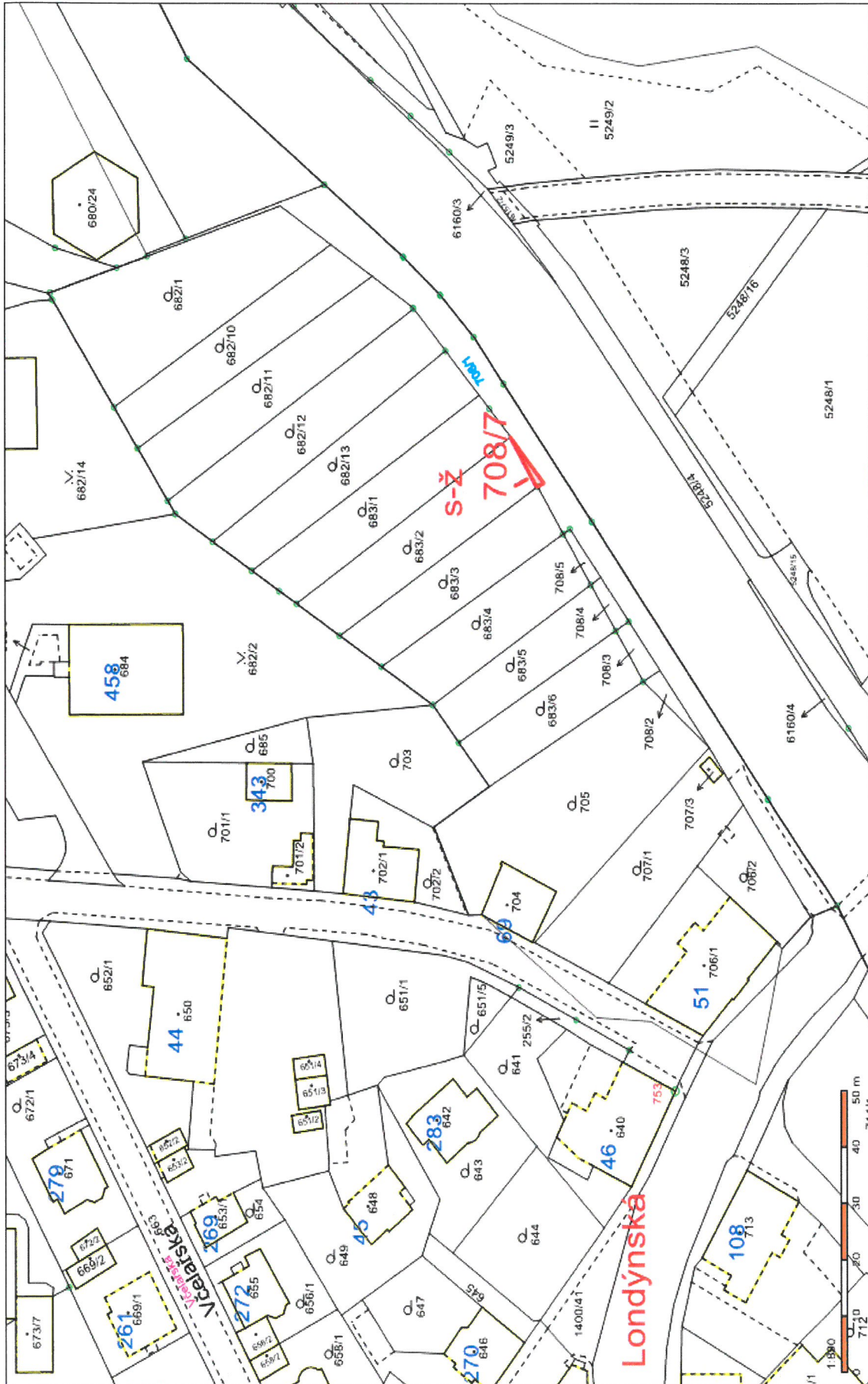
kupujícím:

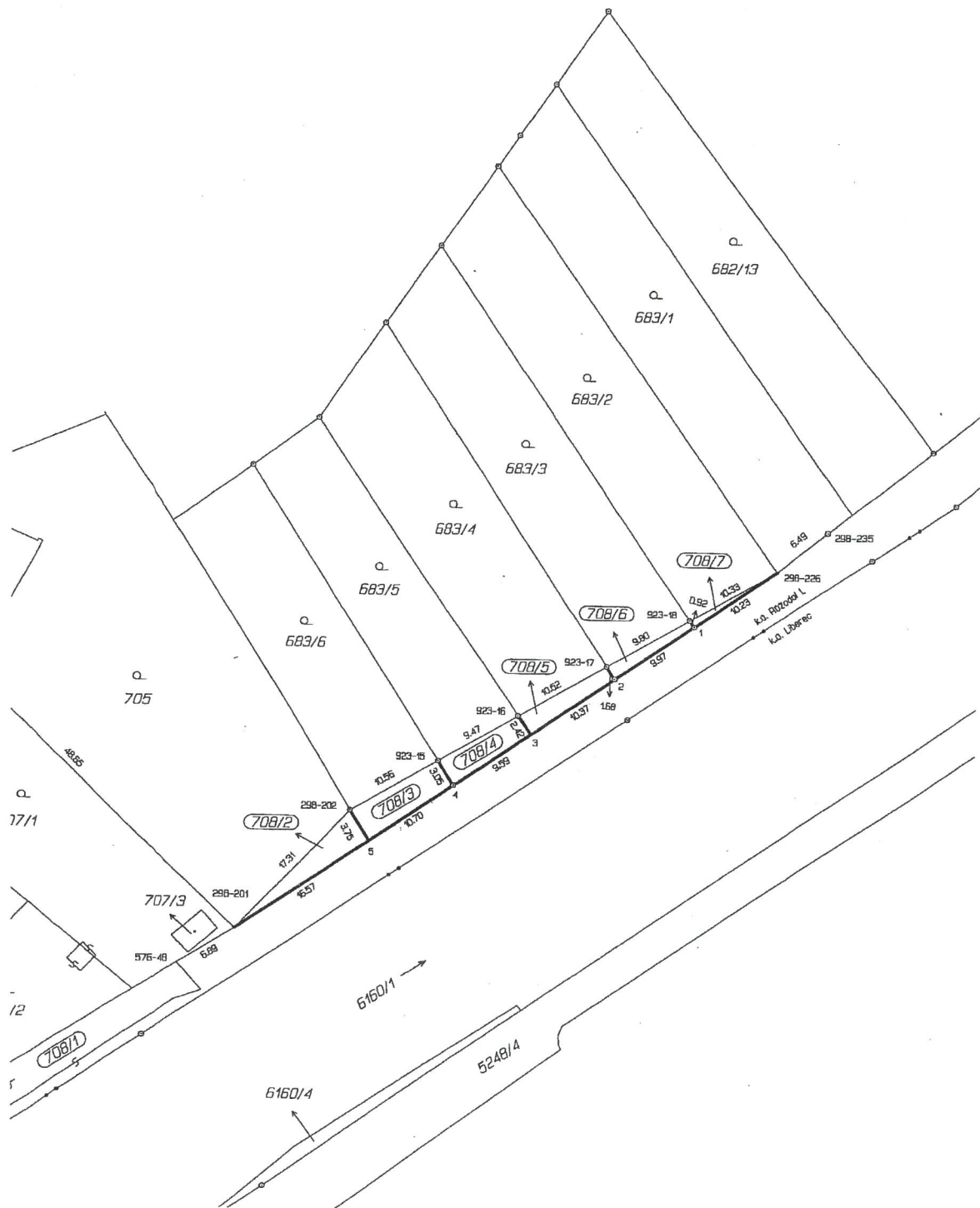
JUDr. Helena Müllerová, [REDACTED]

Bc. Petr Müller, [REDACTED]

za kupní cenu **3.000, - Kč**

splatnou před podpisem kupní smlouvy, termín podpisu kupní smlouvy do 45 dnů ode dne schválení majetkoprávní operace zastupitelstvem města





Statutární město Liberec
Odbor ekonomiky a majetku města
Náměstí Dr. E. Beneše 1
460 59 Liberec 1

STATUTÁRNÍ MĚSTO LIBEREC
MAGISTRÁT MĚSTA LIBEREC
Kancelář ložníka - podatelna

Došlo: - 7 - 08 - 2014	č. j.
	č. dok.
	zřizov.
	UM. Bak.

ŽÁDOST O ODKOUPENÍ POZEMKU VE VLASTNICTVÍ STATUTÁRNÍHO MĚSTA LIBEREC

ŽADATEL:

Jméno, příjmení: manželé Bc. Petr Müller a JUDr. Helena Müllerová

Bydliště: [REDACTED]

TELEFON: [REDACTED]

E-MAIL: [REDACTED]

statutarni mesto Liberec
Doručeno: 07.08.2014
CJ MFL 148384/14
listy:4 přílohy:0



mmiba5374c039

PŘEDMĚT ŽÁDOSTI:


Pozemek parcelní číslo: část pozemku p.č. 708 – označená jako p.č. 708/7 o výměře 4 m² v geometrickém plánu č. 1331-236/2011, vyhotoveném společností Geometrické plány v.o.s.

Katastrální území: **Růžodol I**

ZDŮVODNĚNÍ ŽÁDOSTI:

V průběhu roku 2012 již probíhal prodej části uvedeného pozemku p.č. 708 vlastníkům přilehlých zahrad (vyřizovala M.Hozáková, kopie výzvy přiložena). Předchozí vlastník však této možnosti ve vztahu k zahradě p.č. 683/2 nevyužil. Momentálně jsme s účinností od 18.10.2013 vlastníky zahrady p.č. 683/2, a měli bychom zájem o odkoupení uvedené oddělené části pozemku p.č. 708/7 o výměře 4 m².

V Liberci dne 7. srpna 2014


.....
podpis žadatele

Příloha: Kopie katastrální mapy s vyznačením hranice požadovaného pozemku nebo jeho části



4. PRODEJ NEMOVITOSTÍ PRŮVODNÍ LIST

kat. území: Ruprechtice pozemek p.č. 1638/7 (odděl. z pozemku p.č. 1638/1)

zpracoval: M. Hozáková
kontroloval: I. Roncová

druh pozemku: zahrada
ochrana: zemědělský půdní fond
důvod předložení: žádost vlastníka pozemků p.č.1638/3, 1638/5, k.ú. Ruprechtice
záměr: žadatel má celý pozemek v nájmu a část by chtěl nabýt do osobního vlastnictví .
využití dle územ. plánu: stabilizovaná polyfunkční plocha bydlení čistého
svažitý pozemek
závazky a břemena: -
pronájem pozemků: ano
privatizace dle: Zásad postupu při privatizaci pozemků

urbanistický obvod: 081 cenové pásmo/kategorie: II/C

cena dle interního předpisu: 680,- Kč/m² koeficient K3: 1,10
jednotková cena: 750,- Kč/m² výměra : 26 m²

základní cena: 19.500,- Kč
náklady spojené s realizací prodeje: 1.000,- Kč
Celková cena: 21.000,- Kč

Stanovisko PS: 31. 3. 2014

dílčí stanoviska: HA: souhlas za podmínky, že bude pozemek oddělen tak, aby byl po celé délce od stávajících garáží ve stejné vzdálenosti (minimálně 2 m) jako je pozemek p.č. 1638/3.od stavby na pozemku p.č. 1636/2. Varianta kratší a) pozemek bude cca obdélník. Varianta b) pozemek bude ve tvaru pravidelného L, to je až na konec stávající garáže-
SM: souhlas
SR: souhlas
OS: souhlas
SK: souhlas – viz vyjádření ZOO (splněno)
ZP: souhlas
OD: souhlas

DŮVODOVÁ ZPRÁVA:Vlastník pozemků p.č. 1638/3, 1638/5, k. ú. Ruprechtice žádá o část pozemku p.č. 1638/1, k. ú. Ruprechtice, kterou má v současné době v nájmu, a pozemek sousedí s pozemky ve vlastnictví žadatele.

DOPORUČENÍ MSMA: Oddělení majetkové evidence a dispozic města **doporučuje** prodej pozemku formou výběrového řízení s právem přednosti nájemce pozemku p.č 1638/1, k. ú. Ruprechtice..

NÁVRH USNESENÍ RM: Rada města dne 20. 1. 2015 **souhlasí** se záměrem prodeje pozemku p.č. 1638/7, k. ú. Ruprechtice, formou výběrového řízení s právem přednosti nájemce pozemku p.č. 1638/1, k. ú. Ruprechtice, za cenu 21.000,- Kč, za předpokladu vyrovnání nejvyšší nabídky

NÁVRH USNESENÍ ZM: Zastupitelstvo města dne 29. 1. 2015 **schvaluje** záměr prodeje pozemku p.č. 1638/7, k. ú. Ruprechtice, formou výběrového řízení s právem přednosti nájemce pozemku p.č. 1638/1, k. ú. Ruprechtice, za cenu 21.000,- Kč, za předpokladu vyrovnání nejvyšší nabídky

TERMÍN ZVEŘEJNĚNÍ: 9. 3. 2015 – 8. 4. 2015

PŘIHLÁŠEN K VŘ: Ing. Petr Sochor (právo přednosti)

VYJÁDRĚNÍ RM: Rada města dne 21. 4. 2015 **souhlasí** s prodejem nemovitosti:
pozemek p. č. 1638/7 (GP č.2535-49/2014 ze dne 26.1.2015 odděleno z poz..p.č.1638/1),,
k. ú. Ruprechtice o výměře 26 m²
kupujícímu:

Ing. Petr Sochor, [redacted]
[redacted]

za kupní cenu **21.000, - Kč**
splatnou před podpisem kupní smlouvy, termín podpisu kupní smlouvy do 45 dnů ode
dne schválení majetkoprávní operace zastupitelstvem města

NÁVRH USNESENÍ ZM: Zastupitelstvo města dne 30. 4. 2015 schvaluje prodej nemovitosti:
pozemek p. č. 1638/7 (GP č.2535-49/2014 ze dne 26.1.2015 odděleno z poz..p.č.1638/1),,
k. ú. Ruprechtice o výměře 26 m²
kupujícímu:

Ing. Petr Sochor, [redacted]
[redacted]

za kupní cenu **21.000, - Kč**
splatnou před podpisem kupní smlouvy, termín podpisu kupní smlouvy do 45 dnů ode
dne schválení majetkoprávní operace zastupitelstvem města





Seznam souřadnic (S-JTSK)

Č.bodu	Souřadnice pro zápis do KN		Kód kvality	Poznámka
	Y	X		
1696-4	686358.13	972740.75	3	zn. barvou
2179-1	686393.55	972765.44	3	pův. plast. znak
2179-2	686377.03	972736.30	3	pův. plast. znak
1	686382.01	972745.09	3	plast. znak
2	686379.79	972746.23	3	plast. znak
3	686374.50	972736.90	3	plast. znak

MAJ. 19
169

ŽÁDOST O ODKOUPENÍ POZEMKU VE VLASTNICTVÍ STATUTÁRNÍHO MĚSTA LIBEREC

STATUTÁRNÍ MĚSTO LIBEREC MAGISTRÁT MĚSTA LIBEREC Kancelář tajemníka - podatelna	Č. j.
Dušeň: 26-02-2014	Č. j.
Č. j.	Č. j.

ŽADATEL:

Jméno, příjmení ING. PETER SOCHOR

Bydliště [REDACTED]

TELEFON [REDACTED]

E-MAIL [REDACTED]

PŘEDMĚT ŽÁDOSTI:

Pozemek parcelní číslo 1638/1 ca 70 m²

Katastrální území RUPRECHTICE

ZDŮVODNĚNÍ ŽÁDOSTI:

JSEM MAJITELEM SOUSEDNÍ PARCELY 1638/3, ČÁST PARCELY 1638/1 MÁM JIŽ V PROMĚTU.

RAD BYCH VYEMAŘEMOU ČÁST P.Č. 1638/1 ZÍSKAL DO OV.

V Liberci dne 26.02.2014

Soy

podpis žadatele

Statutární město Liberec
Doručeno: 26.02.2014
CJ MML 041858/14
listy:2 přílohy:0



mm1bes5372fd70

Příloha: Kopie katastrální mapy s vyznačením hranice požadovaného pozemku nebo jeho části

Roncová Ivana

Od: Radim Špringl <springl@zooliberec.cz>
Odesláno: 4. listopadu 2014 13:40
Komu: roncovva.ivana@magistrat.liberec.cz
Kopie: strasserova.jitka@magistrat.liberec.cz
Předmět: Pozemek
Přílohy: Divizna_opěrná_stěna.pdf

Dobrý den,
Zoologická zahrada souhlasí s prodejem části pozemku (vyznačeném dle přílohy tohoto e-mailu) p.p.č 1638/1 v katastrálním území Ruprechtice.

Děkuji

s pozdravem, příjemný den

Ing. Radim Špringl

Zoologická zahrada Liberec, příspěvková organizace

tel.: 487 377 150

m.t.: 777 762 640

e-mail: springl@zooliberec.cz

Fakturační údaje :

Zoologická zahrada Liberec, příspěvková organizace

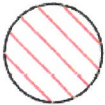



Masarykova 1347/31

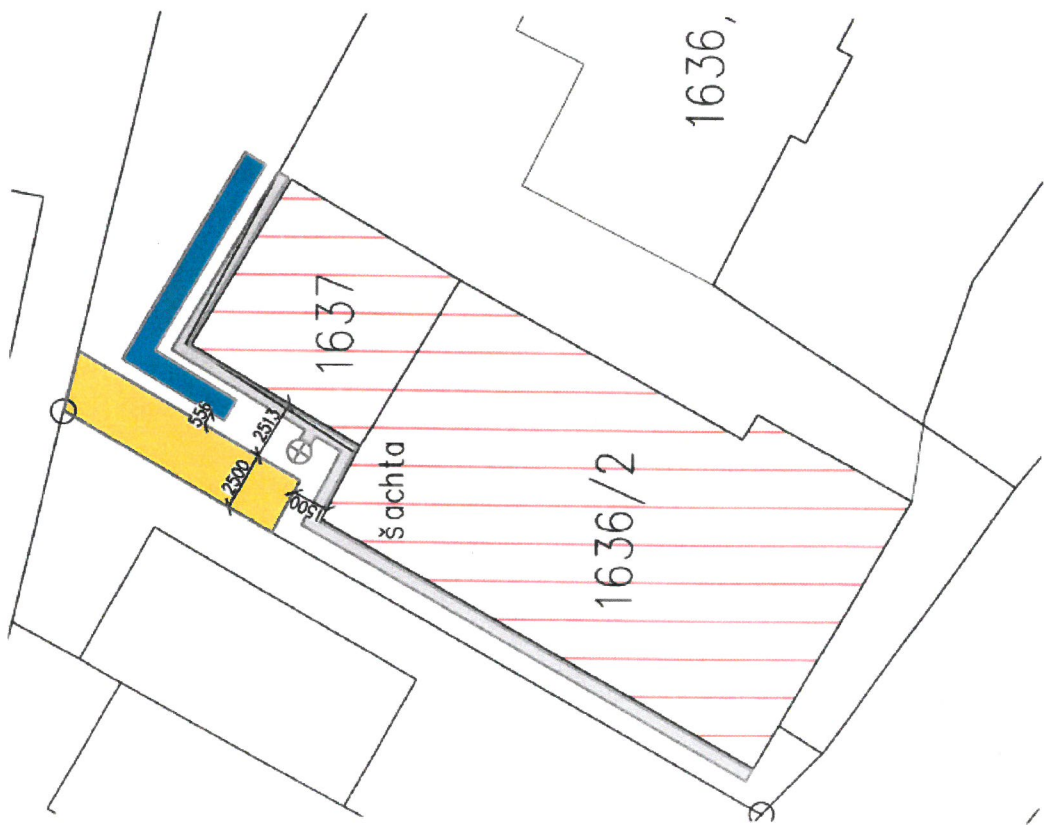
Liberec 1 , 460 01

IČO:00079651

DIČ: CZ00079651

Číslo účtu : 2132461/0100 - Komerční banka

-  Budovy garáže ZOO Liberec
-  Opěrná stěna – gabion
-  Odvodňovací prvky – žlaby
-  odprodej?





5. PRODEJ NEMOVITOSTÍ PRŮVODNÍ LIST

kat. území: k. ú. Rudolfov pozemek p.č.346/2 (vzniklý rozdělením poz. p.č. 346)

zpracoval: M. Hozáková
kontroloval: I. Roncová

druh pozemku: ostatní plocha (jiná plocha)
ochrana:
důvod předložení: žádost Krajské správy silnic Libereckého kraje (KSSLK)
záměr: odkoupení pozemku pod gabiónovou zdí na silnici ev. č. III/29021, k. ú. Rudolfov, která byla z důvodu odstranění havarijního stavu (utržený svah) postavena na části pozemku p.č. 346 (346/2) k. ú. Rudolfov
využití dle územ. plánu: plocha dopravy a dopravní vybavenosti – komunikace
pozemek pod zdí

závazky a břemena: ne
pronájem pozemku: ne
privatizace dle: Zásad postupu při privatizaci pozemků

urbanistický obvod: 042 cenové pásmo/kategorie: IV/F

cena dle interního předpisu: 150,- Kč/m² koeficient K3: 1,15

jednotková cena: 180,- Kč/m² výměra : 1 m²

základní cena: 180,- Kč
náklady spojené s realizací prodeje: 1.000,- Kč

Celková cena: 2.000,- Kč

Stanovisko PS: 31. 10. 2014
dílčí stanoviska: HA: souhlas – legalizace stavu
SR: souhlas
SM: souhlas
ZP: souhlas
SK: souhlas
OD: souhlas

DŮVODOVÁ ZPRÁVA: Žádost Krajské správy silnic Libereckého kraje o odkoupení pozemku p.č. 346/2 odděleného z pozemku p.č.346, k. ú. Rudolfov, který se nachází pod gabiónovou zdí na silnici ev. č. III/29021, k. ú. Rudolfov – legalizace stavu.

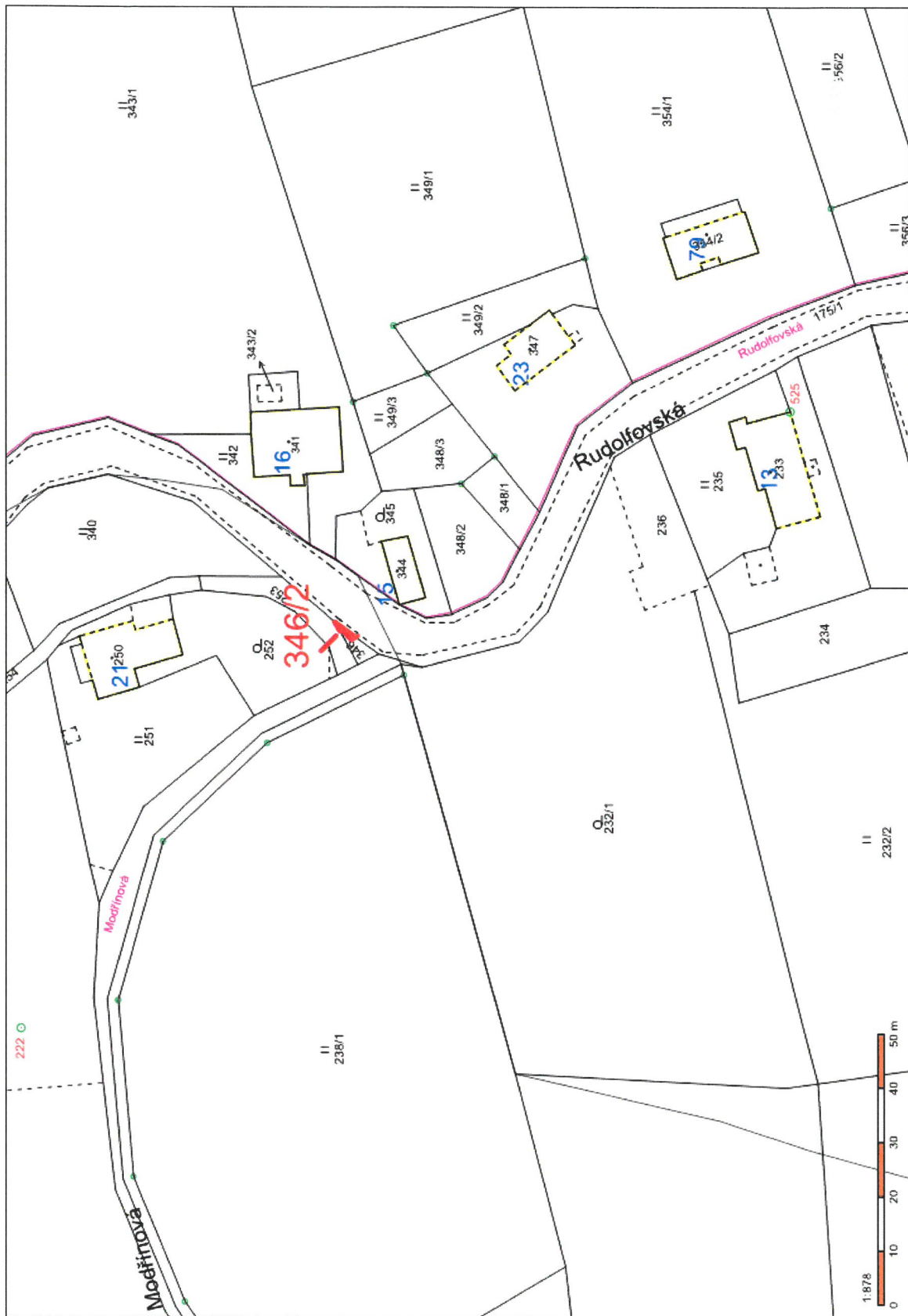
DOPORUČENÍ MSMA: Oddělení majetkové evidence a dispozic města **doporučuje** prodej pozemku 346/2, k., ú. Rudolfov kupujícímu Krajský úřad – Liberecký kraj, IČ: 70891508, se sídlem U Jezu 642/2, 461 80 Liberec.

ZVEŘEJNĚNÍ ZÁMĚRU: 25. 11. 2014 – 11. 12. 2014

Usnesením rady č. 1123/2014, bod č. 4, ze dne 9. 12. 2014 bylo schváleno zřízení služebnosti na části pozemku p.č. 346, k. ú. Rudolfov: Služebnost zakládá právo umístění gabiónové zdi a betonových tvárníc odvádějících srážkové vody, vstup a vjezd pro provozování a udržování na části pozemku p.č. 346, k. ú. Rudolfov, na dobu životnosti stavby, ve prospěch Libereckého kraje, U Jezu 642/2a, Liberec IV-Perštýn, 460 01 Liberec, IČ: 70891508, za cenu 1.210,- včetně DPH.

USNESENÍ RM: Rada města dne 20. 1. 2015 **souhlasí** s prodejem pozemku p.č. 346/2 (GP č.206-54/2012 ze dne 2.11.2012, oddělený z poz.p.č.346/1), k. ú. Rudolfovo o vým. 1 m², kupujícímu **Liberecký kraj**, IČ: 70891508, DIČ CZ70891508, se sídlem U Jezu 642/2, 461 80 Liberec Krajská správa silnic Libereckého kraje, příspěvková organizace se sídlem České mládeže 632/32, 460 06 Liberec 6 IČO 70946078 vedlejší účastník“ nebo „KSS LK“ za kupní cenu: **2.000, - Kč** splatnou do 30ti dnů po obdržení vkladované smlouvy od příslušného katastrálního pracoviště.

NÁVRH USNESENÍ ZM: Zastupitelstvo města dne 30. 4. 2015 **schvaluje** prodej pozemku p.č. 346/2 (GP č.206-54/2012 ze dne 2.11.2012, oddělený z poz.p.č.346/1), k. ú. Rudolfovo o vým. 1 m² kupujícímu **Liberecký kraj**, IČ: 70891508, DIČ CZ70891508, se sídlem U Jezu 642/2, 461 80 Liberec Krajská správa silnic Libereckého kraje, příspěvková organizace se sídlem České mládeže 632/32, 460 06 Liberec 6 IČO 70946078 vedlejší účastník“ nebo „KSS LK“ za kupní cenu **2.000, - Kč** splatnou do 30ti dnů po obdržení vkladované smlouvy od příslušného katastrálního pracoviště.



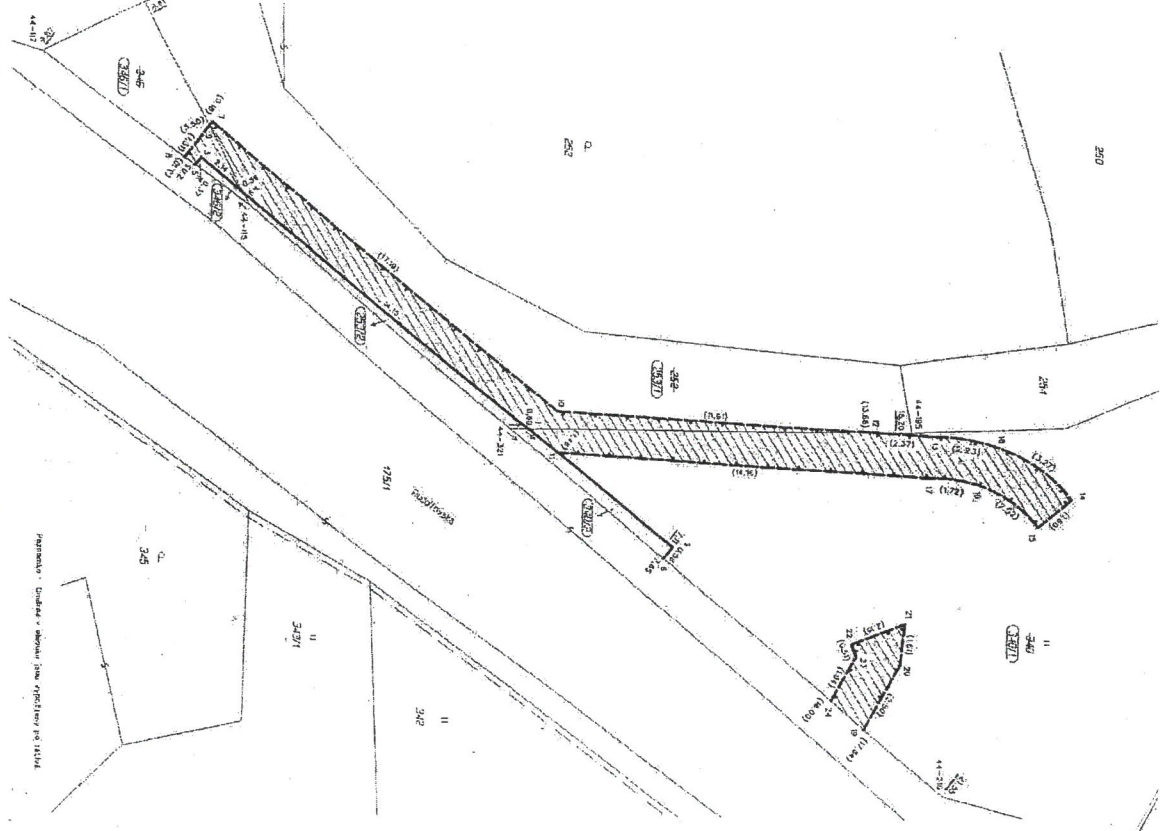
VÝKAZ DOSAŽENÍHO A NOVÉHO STAVU ÚJADLU KATASTRU NEMOVITOSTÍ

Značka pozemku dle ÚP	Výměra plochy	Druh pozemku	Označení pozemku dle ÚP	Výměra plochy	Druh stavby	Typ stavby	Plocha stavby		Výměra stavby	Druh stavby
							Podlažní	Střešní		
253	1 23	ostatní zemědělní	253/1	1 18	ostatní zemědělní	2	253	71	1 18	ostatní zemědělní
340	0 61	terénní pl.	340/1	0 67	ostatní zemědělní	2	253	71	4	ostatní zemědělní
346	18	ostatní zemědělní	346/1	18	ostatní zemědělní	2	340	71	0 07	ostatní zemědělní
11	10 03		346/2	10 02		2	346	1	1 18	ostatní zemědělní
253							253	71		
340							340	71		
346							346	1		

Poznámka: - 1) Rozdíly v součtu výměr v dílčích záznamech číselně udaných výměr podle § 77 odst. 3 vyhlášky č. 262/2007 Sb.
 Opatření: - Dle emise
 Druh věcného břevna: - Právo užívání a věcné právo pro držku, právo a oděrování zjednot. odvětvových zájed.

Plocha stavby podle		Kód	Výměra	Kód	Výměra	Druh stavby
stavby	stavby					
340/1	04099	8	57			

C. číslo	Stavba podle ÚP (S-J/SK)		Kód	Výměra	Kód	Výměra	Druh stavby
	Stavba podle ÚP	Kvalita					
44-115	683982 25	971636 40	4	683983 54	971634 62	4	ostatní zemědělní
44-117	683984 25	971636 40	4	683984 41	971632 74	4	ostatní zemědělní
44-118	683984 25	971636 40	4	683984 25	971630 39	3	ostatní zemědělní
44-119	683984 25	971636 40	4	683984 25	971632 74	4	ostatní zemědělní
44-120	683984 25	971636 40	4	683984 25	971632 74	4	ostatní zemědělní
44-121	683984 25	971636 40	4	683984 25	971632 74	4	ostatní zemědělní
44-122	683984 25	971636 40	4	683984 25	971632 74	4	ostatní zemědělní
44-123	683984 25	971636 40	4	683984 25	971632 74	4	ostatní zemědělní
44-124	683984 25	971636 40	4	683984 25	971632 74	4	ostatní zemědělní
44-125	683984 25	971636 40	4	683984 25	971632 74	4	ostatní zemědělní
44-126	683984 25	971636 40	4	683984 25	971632 74	4	ostatní zemědělní
44-127	683984 25	971636 40	4	683984 25	971632 74	4	ostatní zemědělní
44-128	683984 25	971636 40	4	683984 25	971632 74	4	ostatní zemědělní
44-129	683984 25	971636 40	4	683984 25	971632 74	4	ostatní zemědělní
44-130	683984 25	971636 40	4	683984 25	971632 74	4	ostatní zemědělní
44-131	683984 25	971636 40	4	683984 25	971632 74	4	ostatní zemědělní
44-132	683984 25	971636 40	4	683984 25	971632 74	4	ostatní zemědělní
44-133	683984 25	971636 40	4	683984 25	971632 74	4	ostatní zemědělní
44-134	683984 25	971636 40	4	683984 25	971632 74	4	ostatní zemědělní
44-135	683984 25	971636 40	4	683984 25	971632 74	4	ostatní zemědělní
44-136	683984 25	971636 40	4	683984 25	971632 74	4	ostatní zemědělní
44-137	683984 25	971636 40	4	683984 25	971632 74	4	ostatní zemědělní
44-138	683984 25	971636 40	4	683984 25	971632 74	4	ostatní zemědělní
44-139	683984 25	971636 40	4	683984 25	971632 74	4	ostatní zemědělní
44-140	683984 25	971636 40	4	683984 25	971632 74	4	ostatní zemědělní
44-141	683984 25	971636 40	4	683984 25	971632 74	4	ostatní zemědělní
44-142	683984 25	971636 40	4	683984 25	971632 74	4	ostatní zemědělní
44-143	683984 25	971636 40	4	683984 25	971632 74	4	ostatní zemědělní
44-144	683984 25	971636 40	4	683984 25	971632 74	4	ostatní zemědělní
44-145	683984 25	971636 40	4	683984 25	971632 74	4	ostatní zemědělní
44-146	683984 25	971636 40	4	683984 25	971632 74	4	ostatní zemědělní
44-147	683984 25	971636 40	4	683984 25	971632 74	4	ostatní zemědělní
44-148	683984 25	971636 40	4	683984 25	971632 74	4	ostatní zemědělní
44-149	683984 25	971636 40	4	683984 25	971632 74	4	ostatní zemědělní
44-150	683984 25	971636 40	4	683984 25	971632 74	4	ostatní zemědělní
44-151	683984 25	971636 40	4	683984 25	971632 74	4	ostatní zemědělní
44-152	683984 25	971636 40	4	683984 25	971632 74	4	ostatní zemědělní
44-153	683984 25	971636 40	4	683984 25	971632 74	4	ostatní zemědělní
44-154	683984 25	971636 40	4	683984 25	971632 74	4	ostatní zemědělní
44-155	683984 25	971636 40	4	683984 25	971632 74	4	ostatní zemědělní
44-156	683984 25	971636 40	4	683984 25	971632 74	4	ostatní zemědělní
44-157	683984 25	971636 40	4	683984 25	971632 74	4	ostatní zemědělní
44-158	683984 25	971636 40	4	683984 25	971632 74	4	ostatní zemědělní
44-159	683984 25	971636 40	4	683984 25	971632 74	4	ostatní zemědělní
44-160	683984 25	971636 40	4	683984 25	971632 74	4	ostatní zemědělní
44-161	683984 25	971636 40	4	683984 25	971632 74	4	ostatní zemědělní
44-162	683984 25	971636 40	4	683984 25	971632 74	4	ostatní zemědělní
44-163	683984 25	971636 40	4	683984 25	971632 74	4	ostatní zemědělní
44-164	683984 25	971636 40	4	683984 25	971632 74	4	ostatní zemědělní
44-165	683984 25	971636 40	4	683984 25	971632 74	4	ostatní zemědělní
44-166	683984 25	971636 40	4	683984 25	971632 74	4	ostatní zemědělní
44-167	683984 25	971636 40	4	683984 25	971632 74	4	ostatní zemědělní
44-168	683984 25	971636 40	4	683984 25	971632 74	4	ostatní zemědělní
44-169	683984 25	971636 40	4	683984 25	971632 74	4	ostatní zemědělní
44-170	683984 25	971636 40	4	683984 25	971632 74	4	ostatní zemědělní





Statutární město Liberec
Odbor majetkové správy
Nám. Dr. E. Beneše 1/1
LIBEREC 1
460 59

Váš dopis zn./dne	Naše zn.: OSM/6569/JK/2014	Datum: 22.9.2014	Vytizuje: J. Kropáčková	Tel. 482 416 147
-------------------	-------------------------------	---------------------	----------------------------	---------------------

Výkup pozemku pod silnicí III/29021

Uzavření smlouvy o zřízení pozemkové služebnosti

V roce 2007/2008 byla z důvodů odstranění havarijního stavu (utržený silniční svah) na silnici ev.č. III/29021 v k.ú. Rudolfovo postavena gabiónová opěrná zeď a osazeny betonové žlabovky, které odvádějí vody ze silničního propustku pod MK do vodoteče. Stavba byla postavena částečně na pozemku p.č. 346 ve vlastnictví pana Ing. Hynka Berana. Pan Beran požadoval na SML směnu p.p.č. 346 za p.p.č. 348/1. Této žádosti bylo ze strany SML vyhověno. Následně bylo MML-odborem SÚ vydáno dne 16.7.2013 dodatečné povolení stavby pod čj. SURR/7130/114683/11-Vá/dodatečné SP // CJ MML 105874/13 s nabytím právní moci dne 7.8.2013. Dne 14.1.2014 vydal MML – odbor stavební úřad na stavbu kolaudační souhlas pod čj. SURR/7130/198460/13-Vá/KS // CJ MML 008496/14.

Dle vypracovaného geometrického plánu pro rozdělení pozemků a vymezení rozsahu věcného břemene k části pozemků č. 206-54/2012, (vyhotovil Ing. Zdeněk Škácha) navrhuje:

- odkup p.p.č. 346/2 - 1 m² – pod gabiónovou zdí
- věcné břemeno na část p.p.č. 346/1 – 2 m² – pod betonovými příkopovými tvárnici, kterými jsou odváděny vody převedené propustkem pod místní komunikaci

Stavba byla odsouhlasena SML Smlouvou o souhlasu s provedením stavby nebo opatření č. 3/13/0009 ze dne 30.4.2013 a o majetkoprávním vypořádání dle geometrického plánu bylo předběžně jednáno s MML – odborem majetkové správy.

Krajská správa silnic Libereckého kraje, příspěvková organizace

České mládeže 632/32
460 06 Liberec 6
Tel.: 488 043 241 144
Fax: 488 043 241
E-mail: katerina.kocova@ksslk.cz

adresa pro doručování:
Československé armády 4805/24
466 05 Jablonec nad Nisou

bankovní spojení:
KB Liberec, a.s.
197963780267/0100

IČ: 70946078
DIČ: CZ70946078

Prosíme, zašlete návrh cen k provedení výkupu pozemku p.č. 346/2 pod stavbou gabiónové zdi silnice a k uzavření smlouvy o zřízení pozemkové služebnosti.

Náklady spojené s převodem silničních pozemků do vlastnictví Libereckého kraje, tj. správní poplatek za vklad vlastnického práva do katastru nemovitostí, **hradí Liberecký kraj**. Kupní smlouvu a smlouvu o zřízení pozemkové služebnosti vypracuje a podání návrhu na vklad rovněž zajistí Liberecký kraj. Kupní cena bude uhrazena do třiceti dnů po obdržení vkladované smlouvy od příslušného katastrálního pracoviště.

S pozdravem


Karol Koptýva
vedoucí oddělení správy majetku
**Krajská správa silnic
Libereckého kraje,**
příspěvková organizace
České mládeže 632/32
460 06 Liberec VI (522)

Krajská správa silnic Libereckého kraje, příspěvková organizace

České mládeže 632/32
460 06 Liberec 6
Tel.: 488 043 211
Fax: 488 043 241
E-mail: katerina.kocova@ksslk.cz

adresa pro doručování:
Československé armády 4805/24
466 05 Jablonec nad Nisou

bankovní spojení:
KB Liberec, a.s.
197963780267/0100

IČ: 70946078
DIČ: CZ70946078

